Natuurbeheerplan Cottembos

Deelnemende eigenaars

AGENTSCHAP
NATUUR & BOS

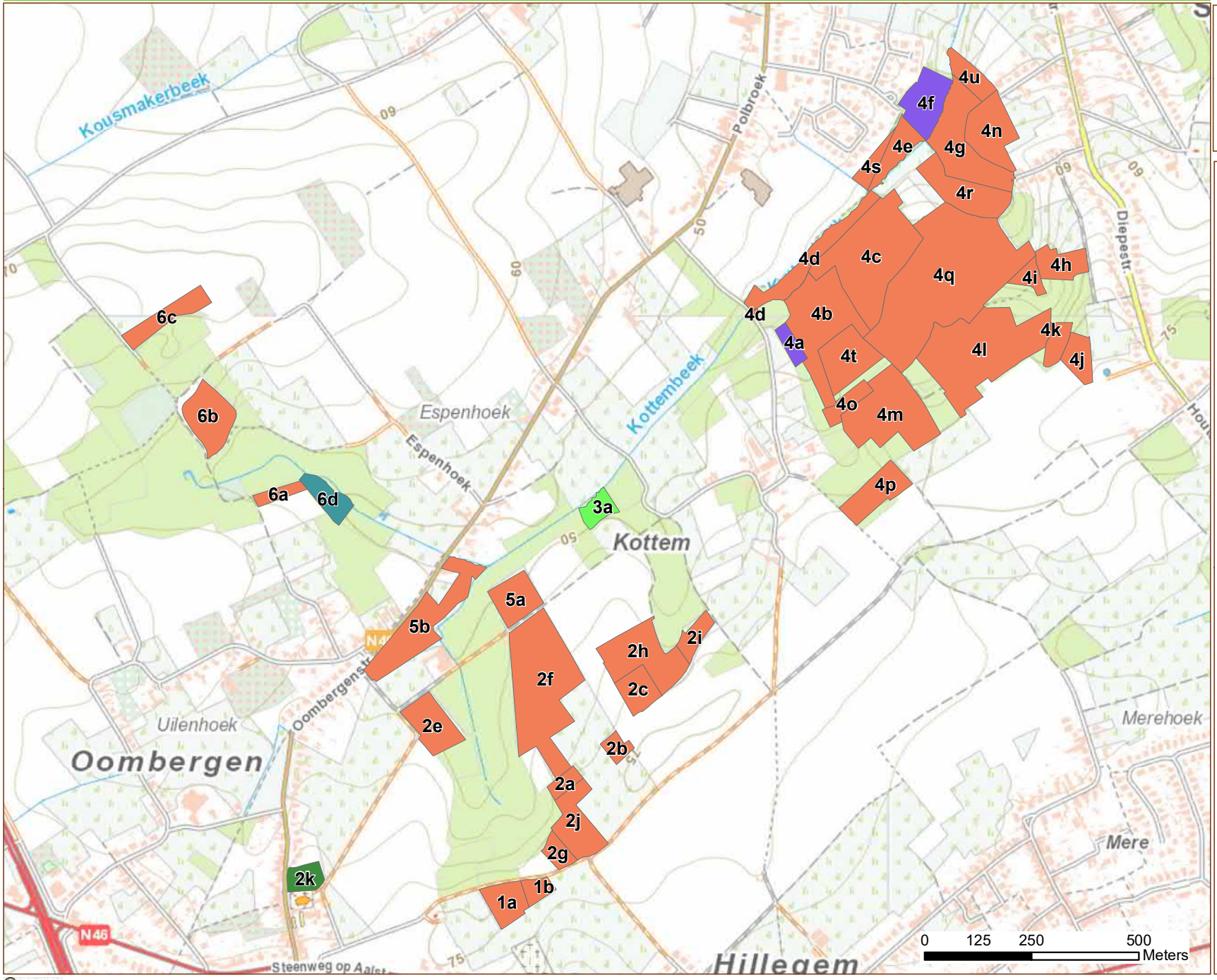

Situering
Vlaanderen

Legende

- ANB
- Kerkfabriek Oombergen
- Kerkfabriek St.-Lievens-Houtem
- OCMW Gent
- Stad Zottegem

Vlaanderen
is natuur

Bron: Vlaamse overheid, gebruik van de topografische kaart van het NGI www.ngi.be

Verkenning: natuurbeheerplan Cottembos

AGENTSCHAP
NATUUR & BOS

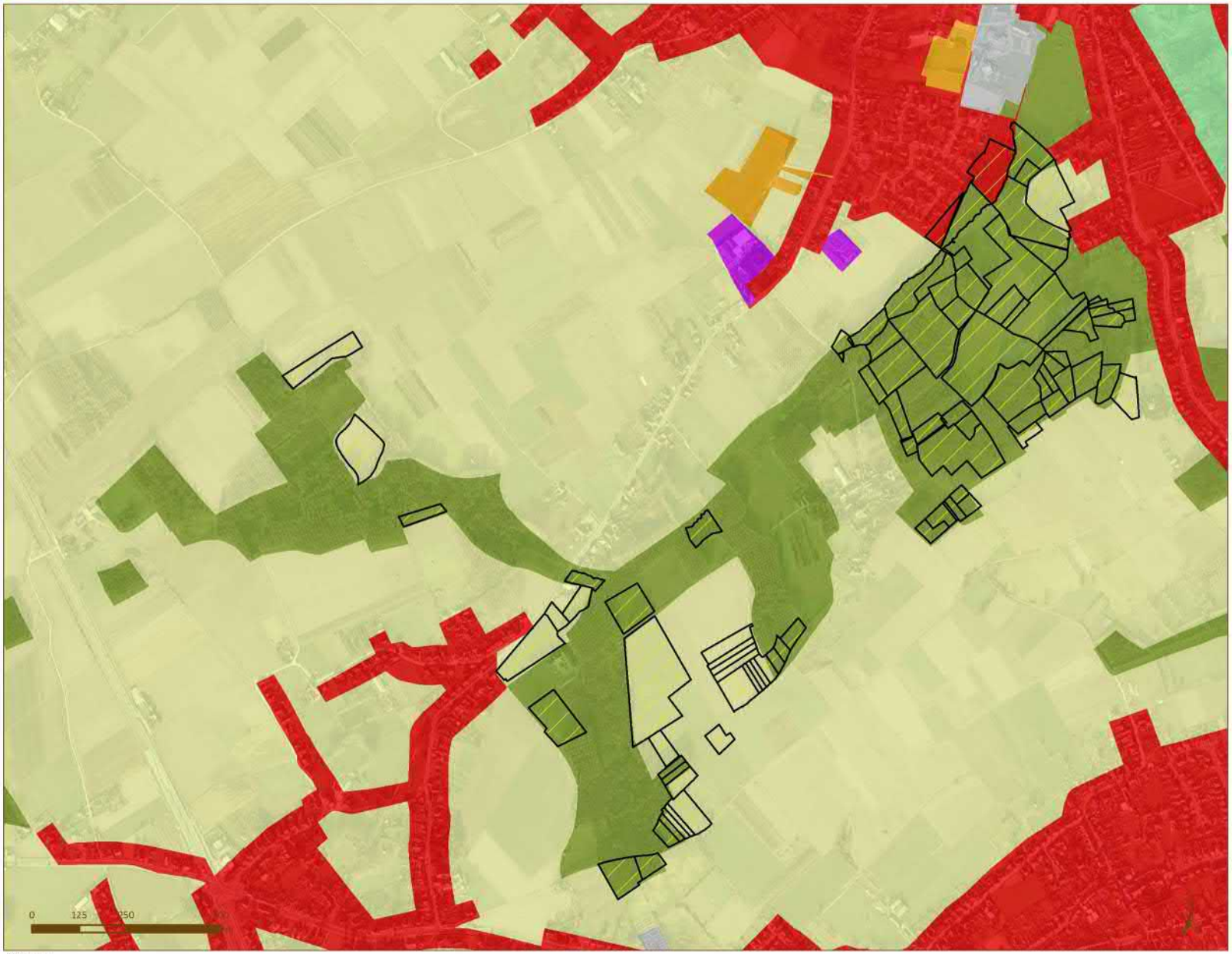

Legend

deelnemende_percelen

ruimteboekhouding

rbh0

- wonen
- recreatie
- natuur en reservaat
- overig groen
- bos
- landbouw
- industrie
- industrie - poorten
- overige

Vlaanderen
is natuur

Bron: Vlaamse overheid, gebruik van de Topografische kaart van het NGI www.ngi.be

Verkenning: natuurbeheerplan Cottembos

AGENTSCHAP
NATUUR & BOS

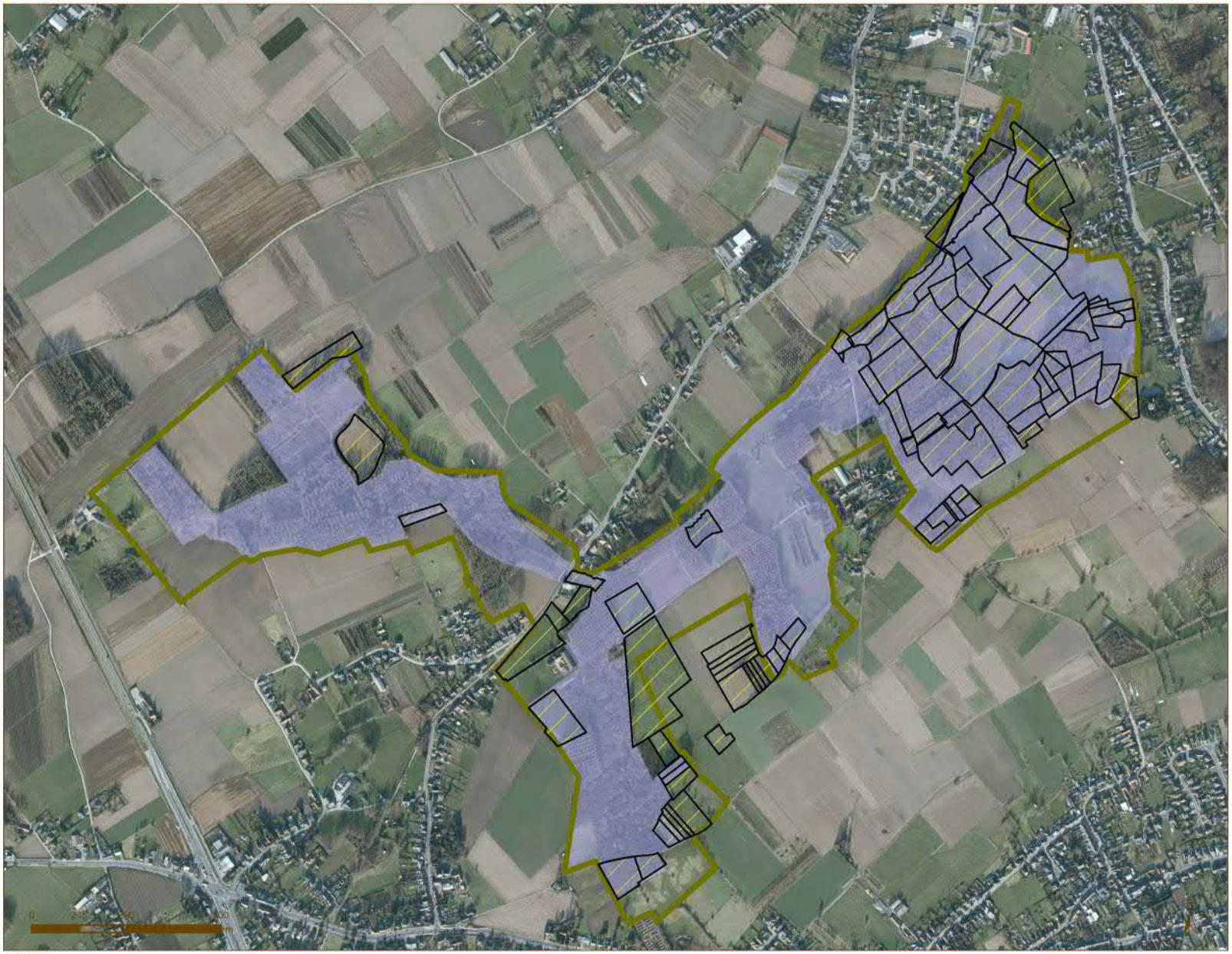

Legend

- deelnemende_percelen
- Habitatrichtlijngebieden (2013)

VEN-IVON

CATEGORIE

- Grote Eenheid Natuur
- Grote Eenheid Natuur in ontwikkeling
- Natuurverwevingsgebied

Vlaanderen
is natuur

Bron: Vlaamse overheid, gebruik van de Topografische kaart van het NGI www.ngi.be

Verkenning: natuurbeheerplan Cottembos

AGENTSCHAP
NATUUR & BOS

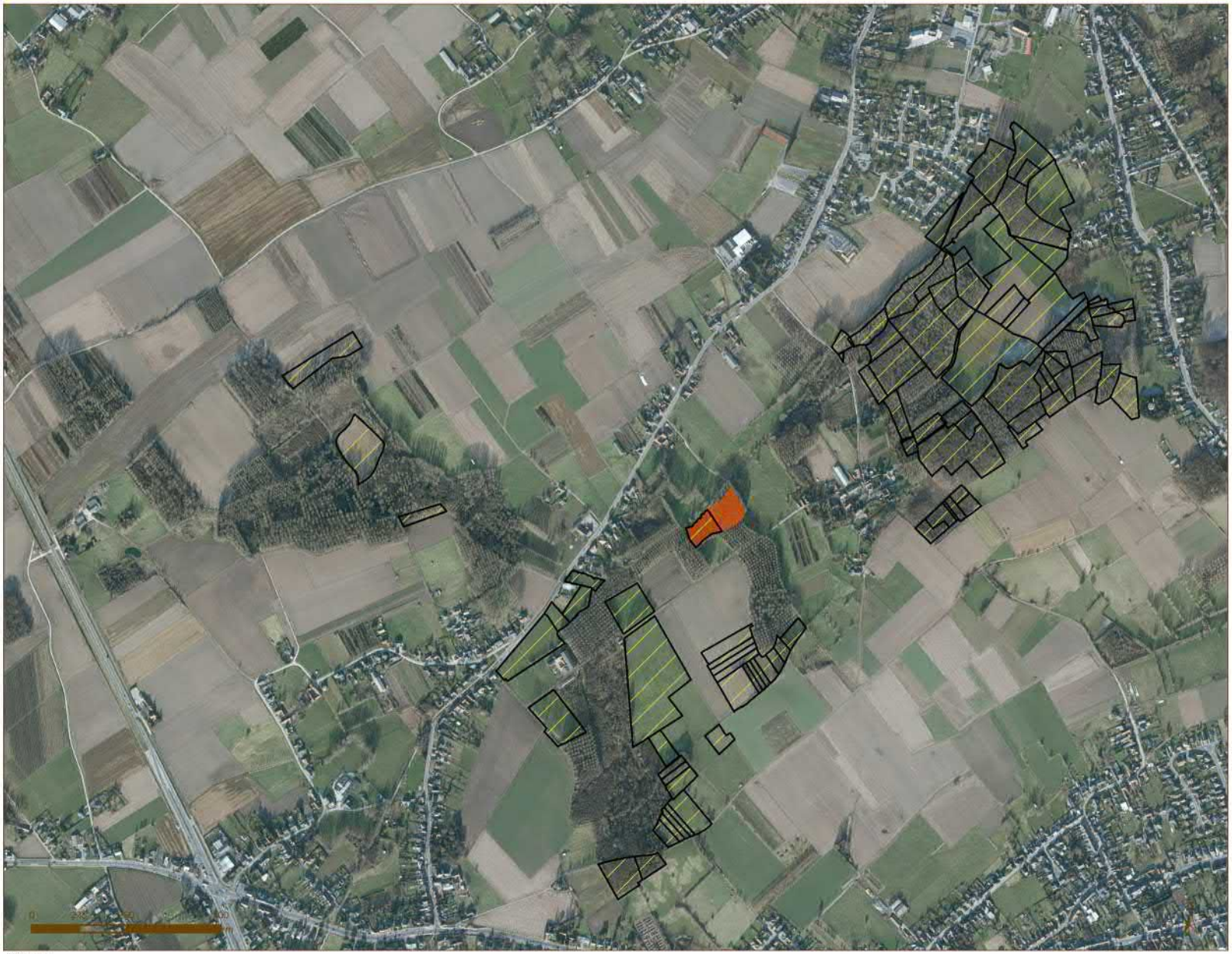

Legend

- deelnemende_percelen
- beschermd_monument

Vlaanderen
is natuur

Bron: Vlaamse overheid, gebruik van de Topografische kaart van het NGI www.ngi.be

Verkenning: natuurbeheerplan Cottembos

AGENTSCHAP
NATUUR & BOS

Legend

- deelnemende_percelen
- Effectief overstromingsgevoelig
- Mogelijk overstromingsgevoelig
- Niet overstromingsgevoelig

Vlaanderen
is natuur

Bron: Vlaamse overheid, gebruik van de Topografische kaart van het NGI www.ngi.be

Natuurbeheerplan Cottembos

Kaart 6 Biologische waarderingskaart

AGENTSCHAP
NATUUR & BOS

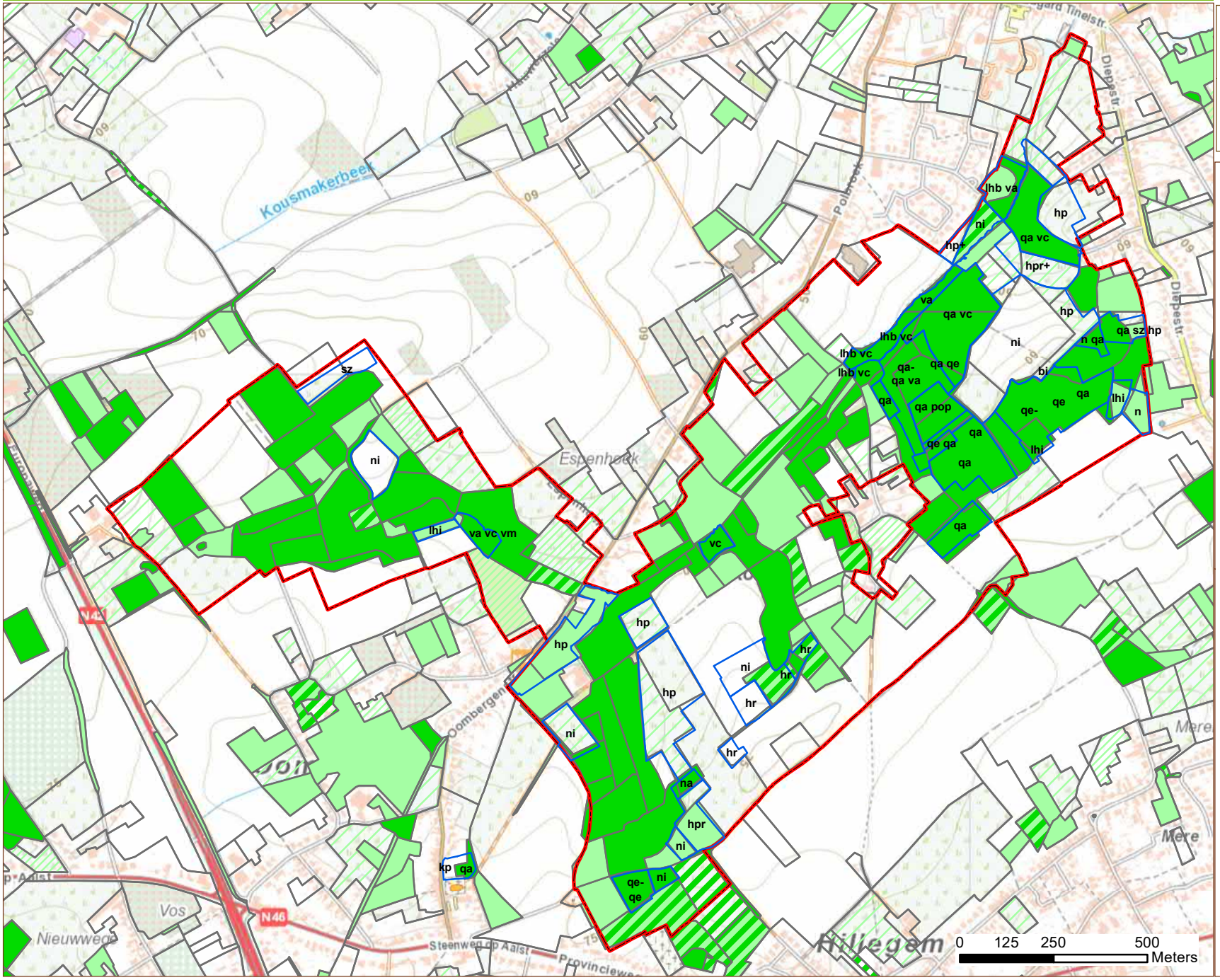

Situering

Vlaanderen

Legende

- Biologisch minder waardevol
- Complex van biologisch minder waardevolle en waardevolle elementen
- Complex van biologisch minder waardevolle, waardevolle en zeer waardevolle elementen
- Complex van biologisch minder waardevolle en zeer waardevolle elementen
- Biologisch waardevol
- Complex van biologisch waardevolle en zeer waardevolle elementen
- Biologisch zeer waardevol
- Beheerindeling
- Perimeter visiegebied

N

0 125 250 500 Meters

Vlaanderen
is natuur

Bron: Vlaamse overheid, gebruik van de topografische kaart van het NGI www.ngi.be

Natuurbeheerplan Cottembos

Kaart 7 Habitatkaart

AGENTSCHAP NATUUR & BOS

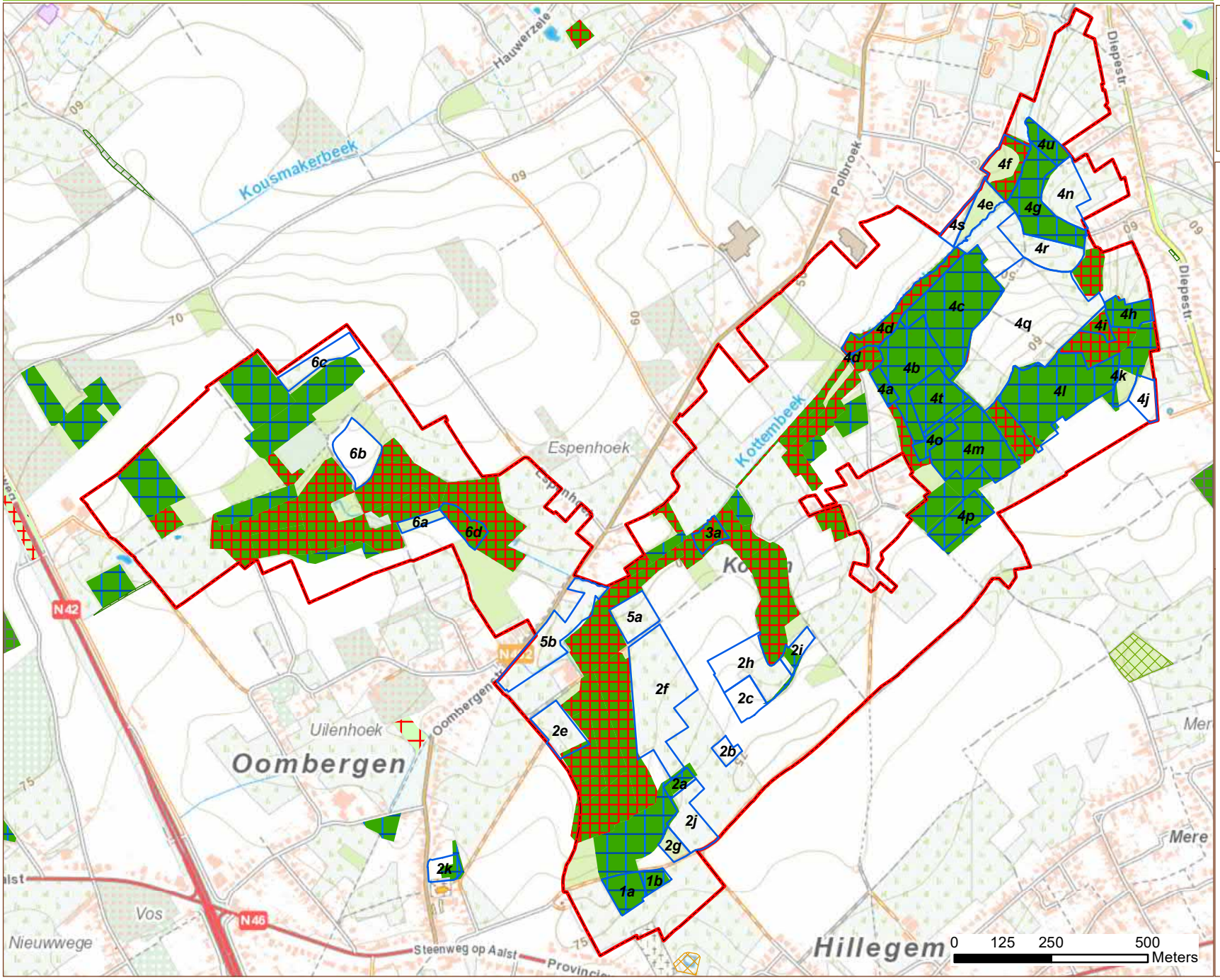

Situering
Vlaanderen

Legende

HAB1

- 6410
- Moerasspirearuigte (6430)
- Glanshaverhooiland (6510)
- Eiken-Beukenbos (9120)
- Eiken-Beukenbos met w. hyacint (9130)
- Alluviale bossen (91E0)
- Rietvegetatie (rbbmr)
- Wilgenstruweel (rbbsf)
- Doornstruweel (rbbsp)
- Beheerindeling
- Perimeter visiegebied

Vlaanderen is natuur

Bron: Vlaamse overheid, gebruik van de topografische kaart van het NGI www.ngi.be

Natuurbeheerplan Cottembos

Kaart 8 Bodemkaart

AGENTSCHAP NATUUR & BOS

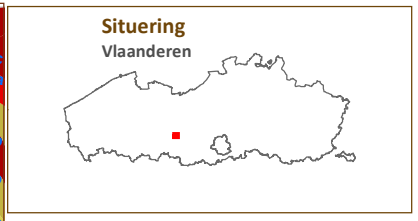

Legende

- Antropogeen
- Nat zandleem
- Vochtig zandleem
- Droge zandleem
- Natte leem
- Vochtige leem
- Droge leem
- Vochtige klei
- Beheerindeling
- Perimeter visiegebied

0 125 250 500 Meters

N

Vlaanderen is natuur

Bron: Vlaamse overheid, gebruik van de topografische kaart van het NGI www.ngi.be

Natuurbeheerplan Cottembos

Kaart 9 Globaal kader: ecologische functie

AGENTSCHAP
NATUUR & BOS

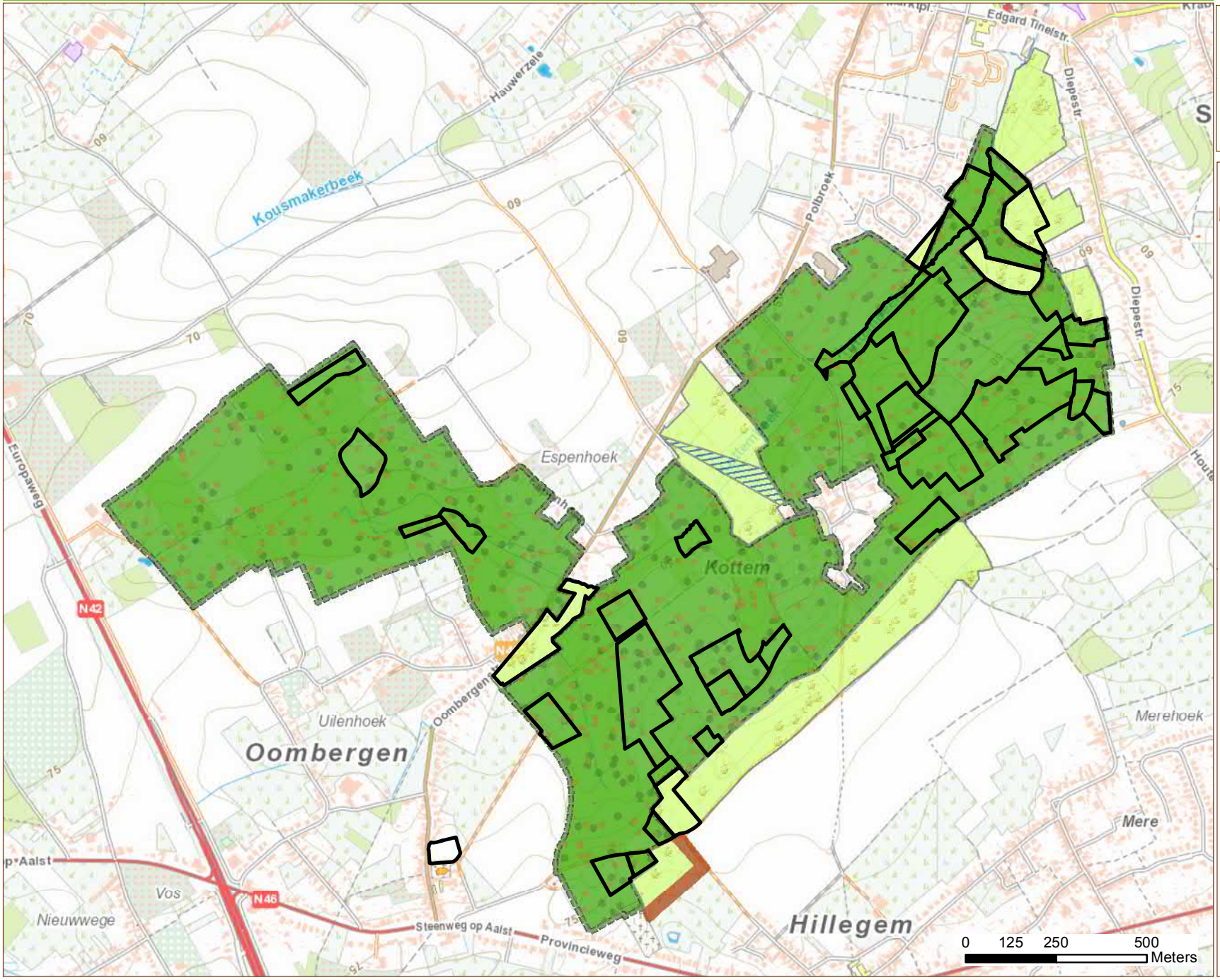

Situering
Vlaanderen

Legende

- KLE erfgoed
- bos (habitat)
- graslanden
- VISTA erfgoed
- Deelnemende percelen

N

Vlaanderen
is natuur

Bron: Vlaamse overheid, gebruik van de topografische kaart van het NGI www.ngi.be

Natuurbeheerplan Cottembos

Kaart 10 Globaal kader: economische en sociale functie

AGENTSCHAP
NATUUR & BOS

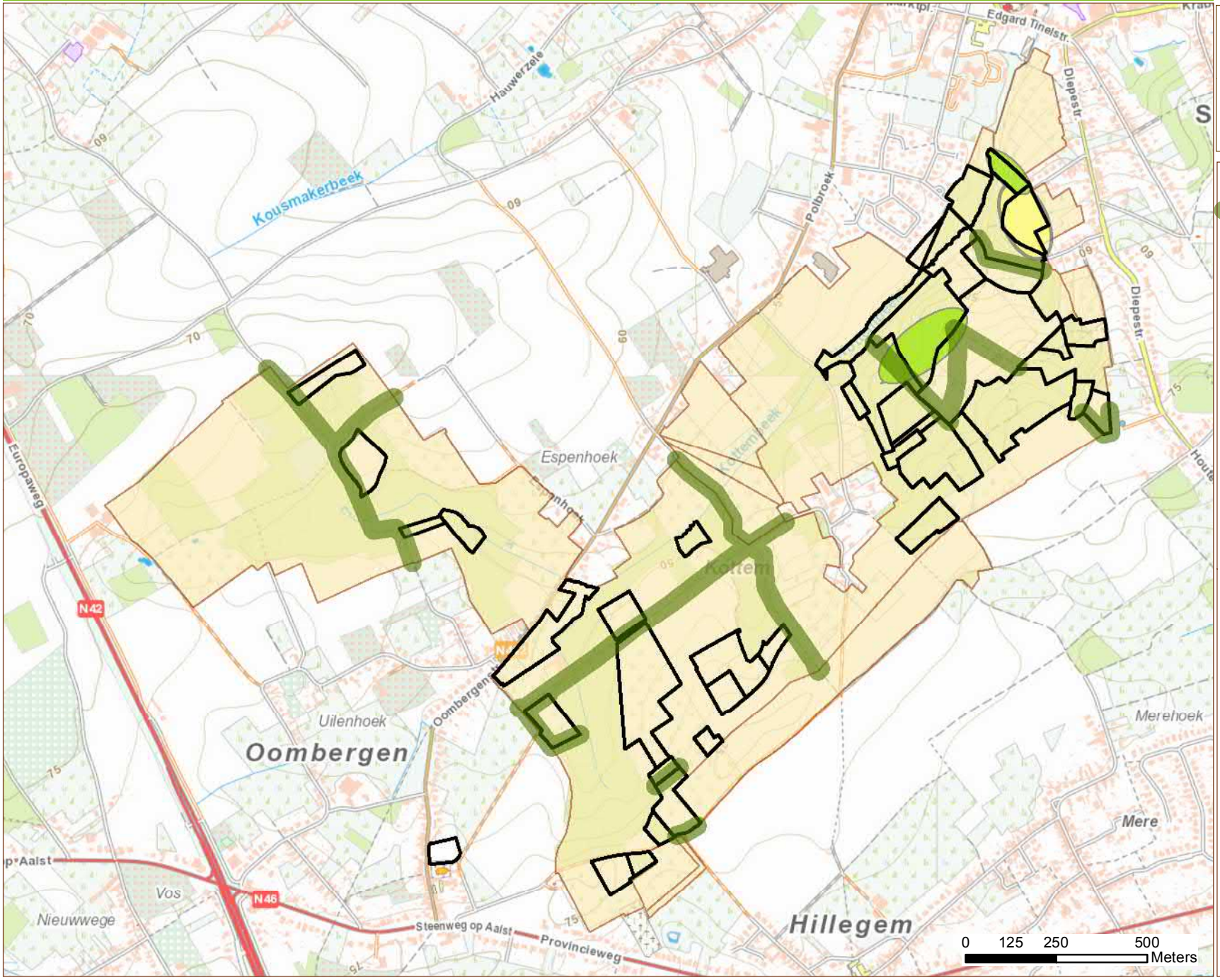

Situering
Vlaanderen

Legende

- potentiële bosrand (hakhoutzone)
- potentie productie brandhout
- zoekzone speelzone
- Deelnemende percelen
- visiegebied

N

Vlaanderen
is natuur

Bron: Vlaamse overheid, gebruik van de topografische kaart van het NGI www.ngi.be

Natuurbeheerplan Cottembos

Kaart 11 Terreineenheden

AGENTSCHAP
NATUUR & BOS

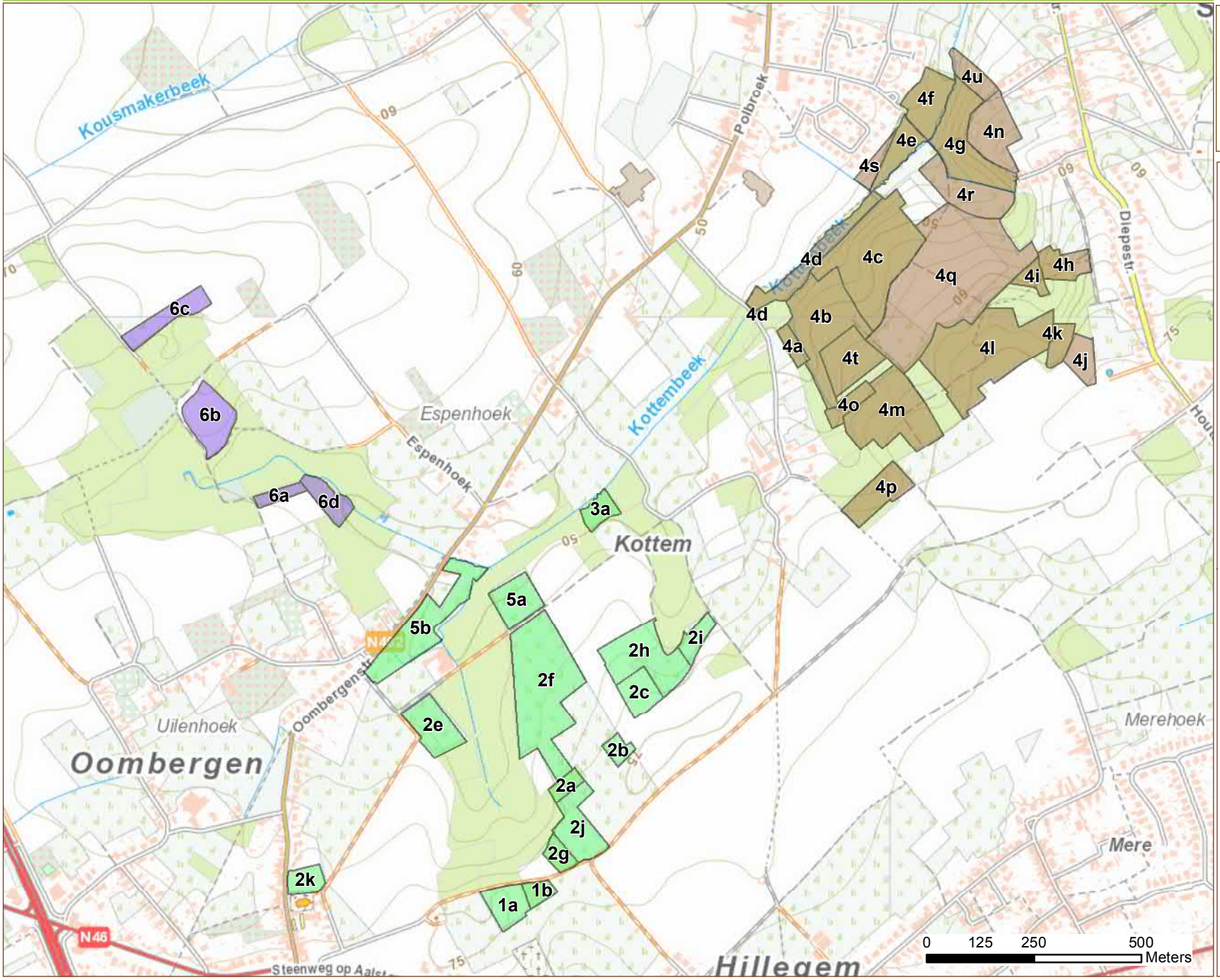

Situering
Vlaanderen

Legende

- Uilenhoek
- Espenhoek
- Cottembos

N

Vlaanderen
is natuur

Bron: Vlaamse overheid, gebruik van de topografische kaart van het NGI www.ngi.be

Natuurbeheerplan Cottembos

Kaart 12 Bijzondere bomen en ligging voormalige groeves

AGENTSCHAP NATUUR & BOS

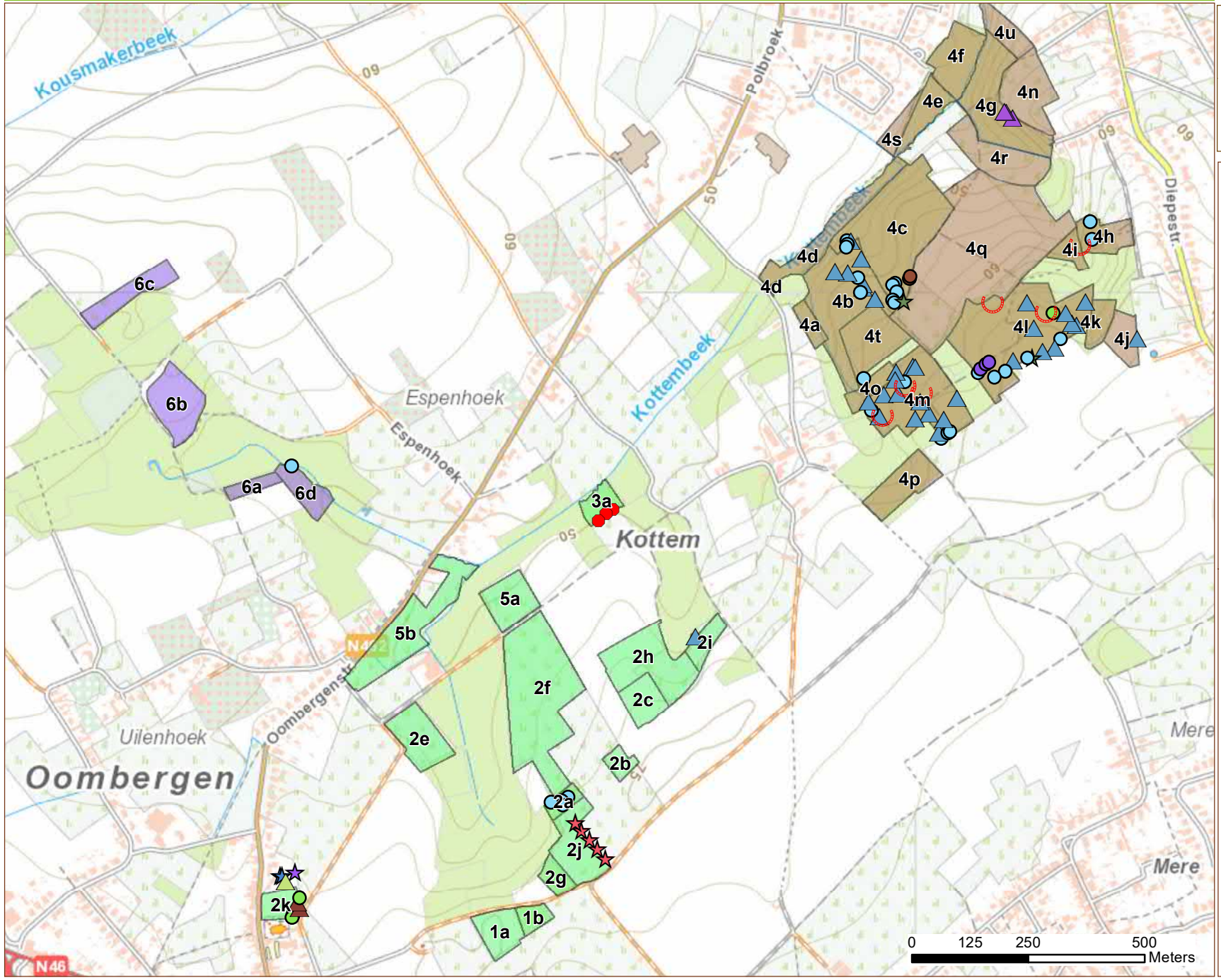

Situering Vlaanderen

Legende

- Amerikaanse eik
- beuk
- gewone es
- essenstoof
- fladderiep
- esdoornstoof
- haagbeuk
- knotwilg
- zomerlinde
- taxus
- tamme kastanjestoof
- tamme kastanje
- zomereik
- voormalige groeves
- Uilenhoek
- Espenhoek
- Cottembos

Vlaanderen is natuur

Bron: Vlaamse overheid, gebruik van de topografische kaart van het NGI www.ngi.be

Natuurbeheerplan Cottembos

Kaart 13 Recreatiekaart

AGENTSCHAP NATUUR & BOS

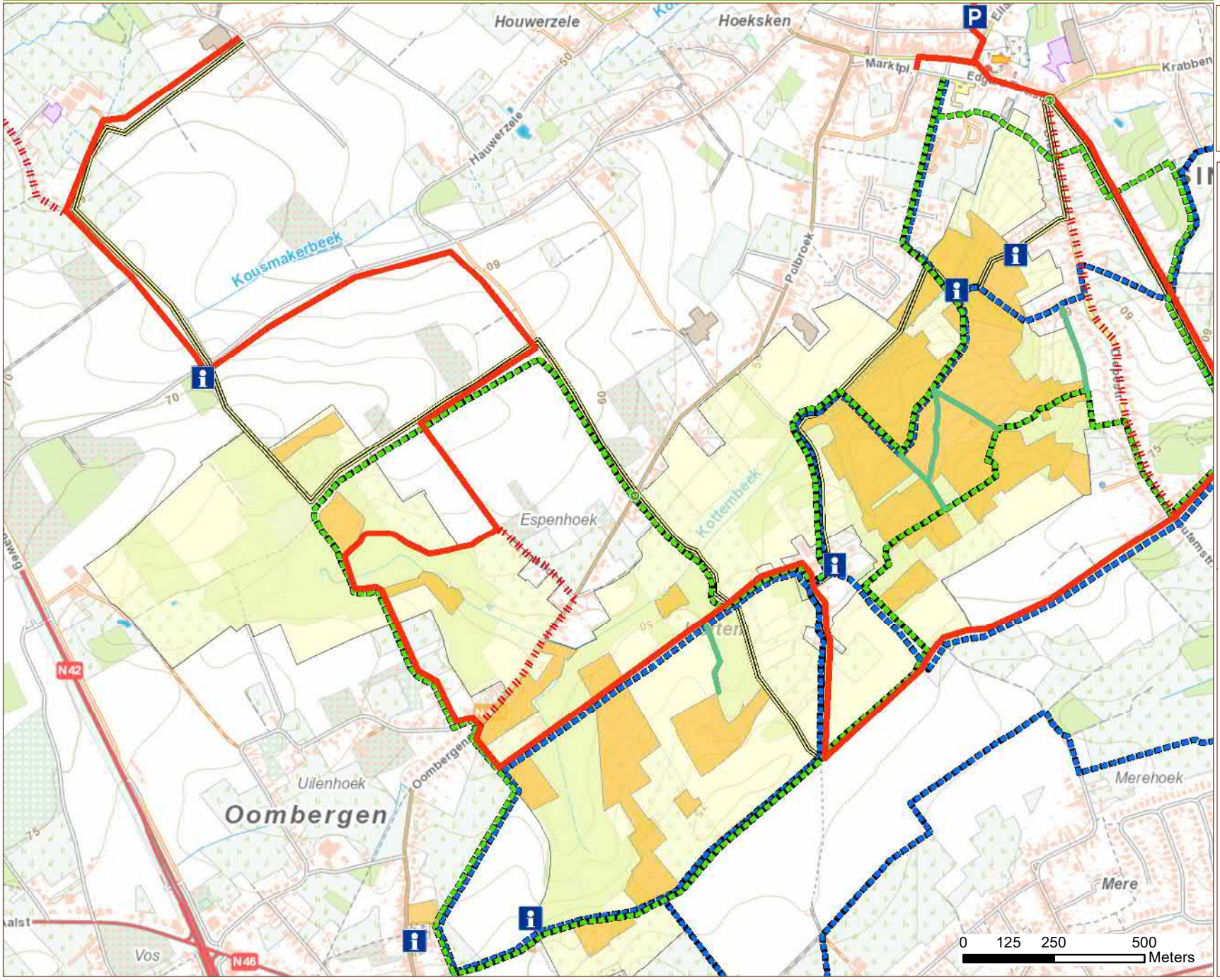

Situering
Vlaanderen

Legende

- infobord
- parking

Ruiterroutes

- Jaarmarktroute
- Omleiding voor menners

Wandelroutes

- Natuurwandeling Cottem
- Provinciale Cotthemroute
- Wandelweg

Fietsroutes

- MTB-route
- fietsknoop
- Contour beheerplan
- Visiegebied

N

Vlaanderen is natuur

Bron: Vlaamse overheid, gebruik van de topografische kaart van het NGI www.ngi.be

Natuurbeheerplan Cottembos

Kaart 14 Natuurstreefbeelden

AGENTSCHAP NATUUR & BOS

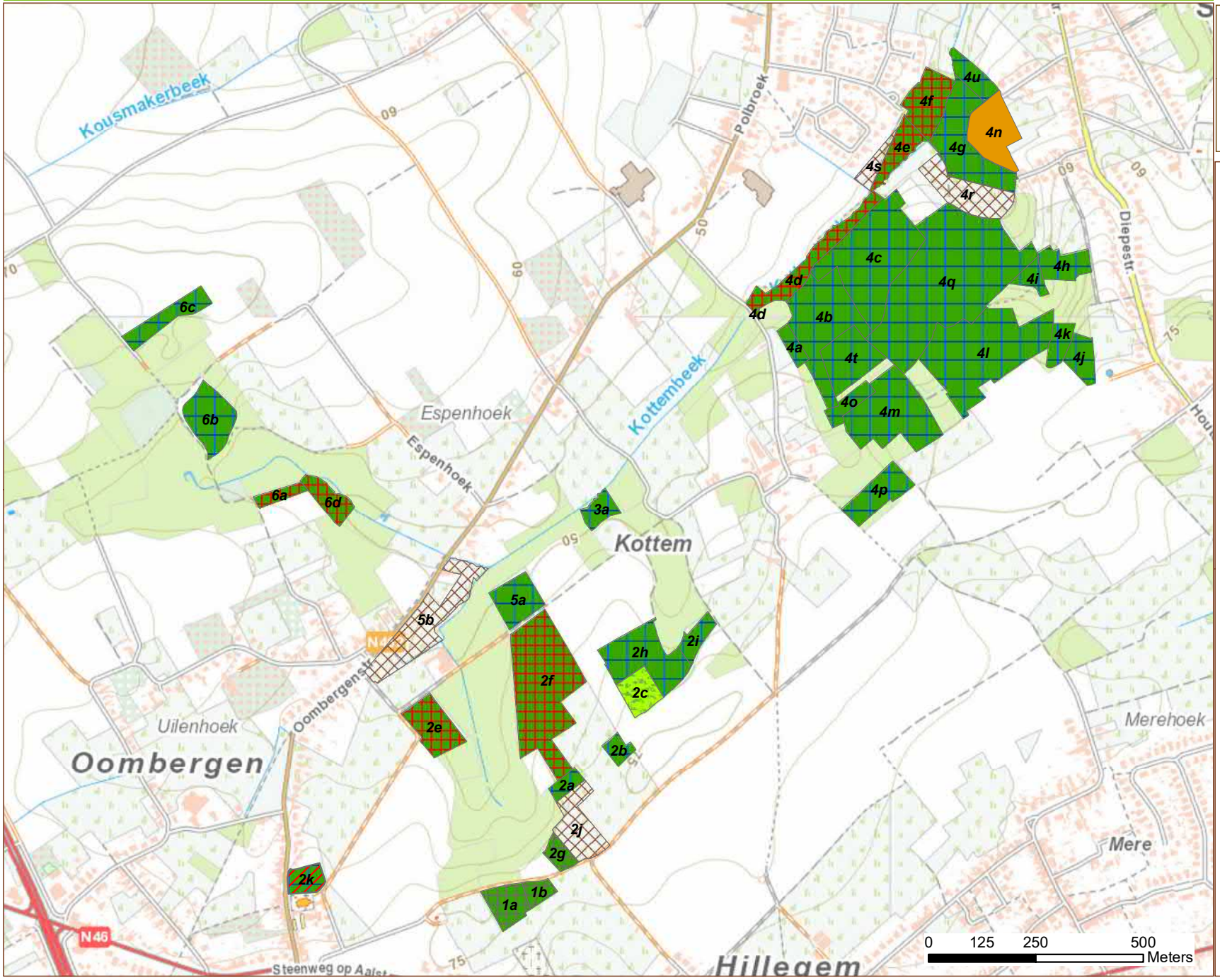

Situering
Vlaanderen

Legende

Natuurstreefbeelden (HAB1)

- zuur Eiken-Beukenbos (9120)
- Eiken-Beukenbos (9130)
- Vallei- en bronbos (91E0)
- Kamgrasland (rbbkam)
- Bloemrijk hooiland (Hp*)
- deels geen habitat

Divers (geen habitat)

- speelbos
- Beheerindeling

N

Vlaanderen is natuur

Bron: Vlaamse overheid, gebruik van de topografische kaart van het NGI www.ngi.be

Natuurbeheerplan Cottembos

Kaart 15 Toegankelijkheid

AGENTSCHAP NATUUR & BOS

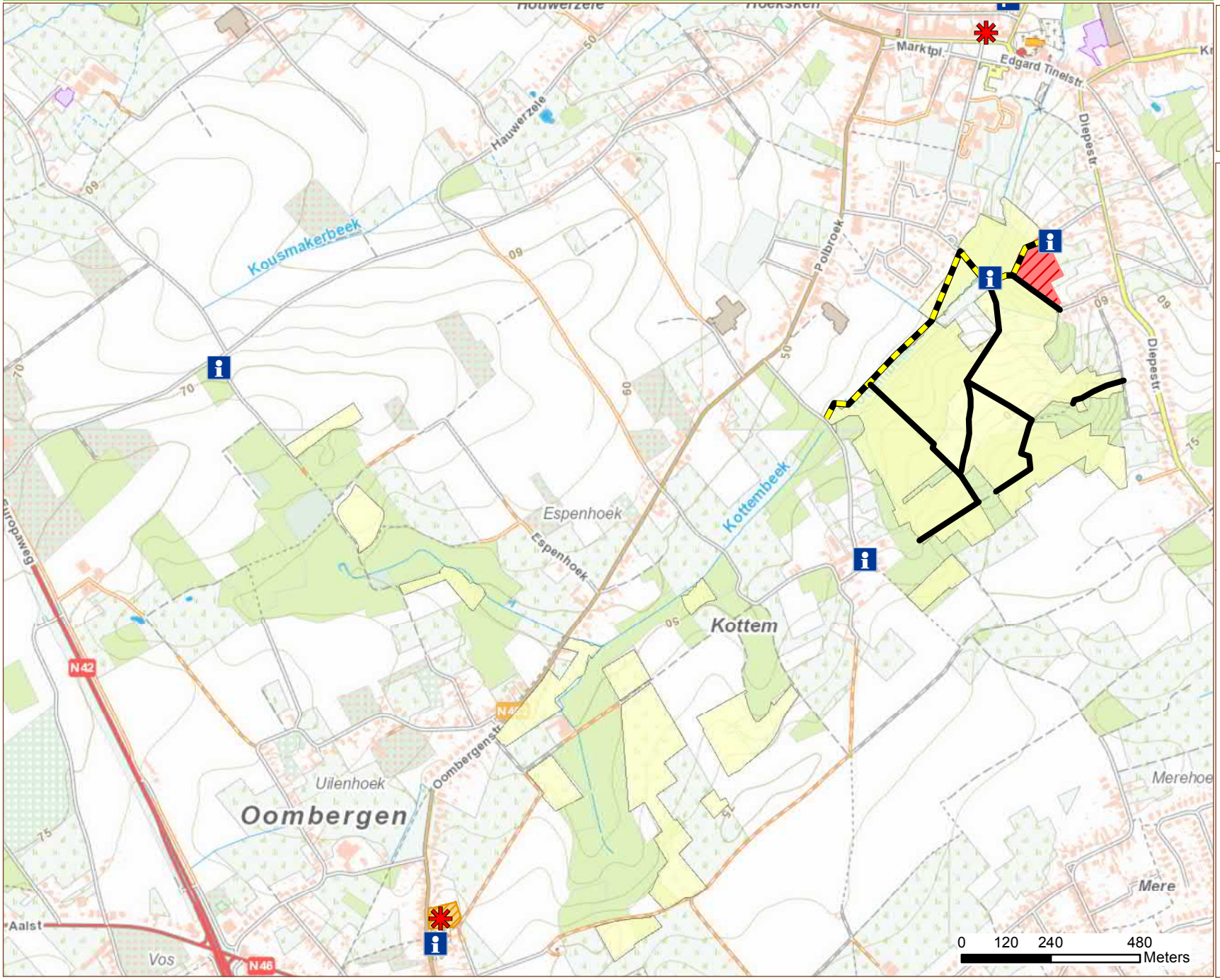

Situering
Vlaanderen

Legende

- infobord
- parking
- onthaalpoort

Wegen (projectgebied)

- Wandelaars
- Wandelaars en fietsers

Zones

- Speelzone
- Vrij toegankelijke zone
- Toepassingsgebied

N

Vlaanderen is natuur

Bron: Vlaamse overheid, gebruik van de topografische kaart van het NGI www.ngi.be

Natuurbeheerplan Cottembos

Kaart 16 Eenmalige maatregelen

AGENTSCHAP NATUUR & BOS

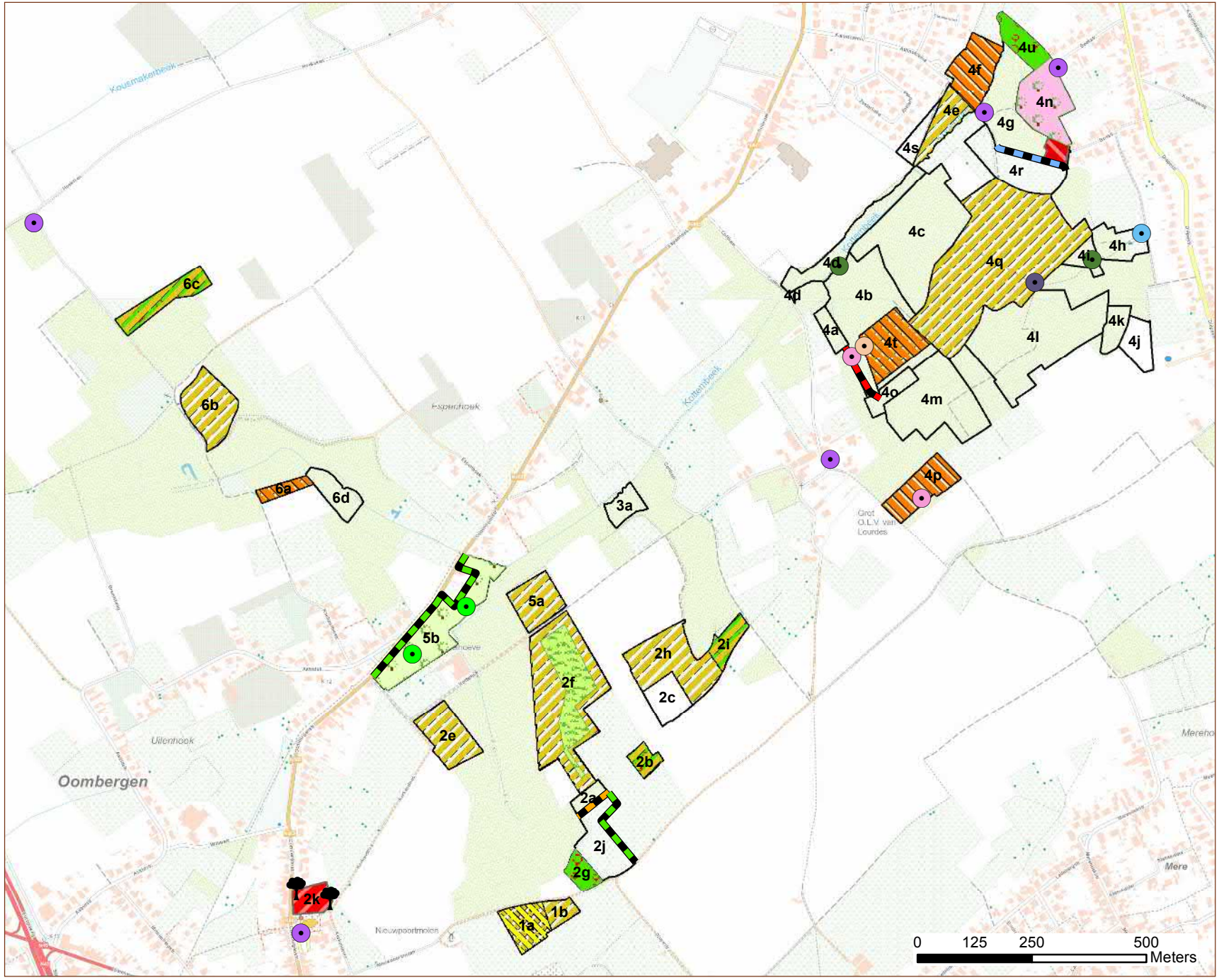

Legende

Beheer op puntniveau

- Aanbrengen halfverharding
- Aanleg poel
- Aanleggen infoborden
- Plaatsen zitbank
- Verwijderen afwateringsbuis
- Verwijderen jachtkansel
- Verwijderen voedertonnen
- Vrijstellen solit. bomen(groepen)

Beheer op lijnniveau

- Aanplant houtkant
- Aanplant bosrand
- Bestrijden reuzenbalsemien
- Herprofileren beekoever

Beheer op vlakniveau

- Aanplant solitaire (fruit)bomen
- Aanplant speelbos
- Bestrijding bamboe/doventel
- Bestrijding robinia
- Eindkap populier
- Eindkap tamme kastanje en herbebossen
- Spontane verbossing/Beplanting
- Vrijstellen/zuiveren beplanting (facultatief)
- Intensief maaien (3x)
- Beheereenheden

N

Vlaanderen is natuur

Bron: Vlaamse overheid, gebruik van de topografische kaart van het NGI www.ngi.be

Natuurbeheerplan Cottembos

Kaart 17 Terugkerende maatregelen

AGENTSCHAP NATUUR & BOS

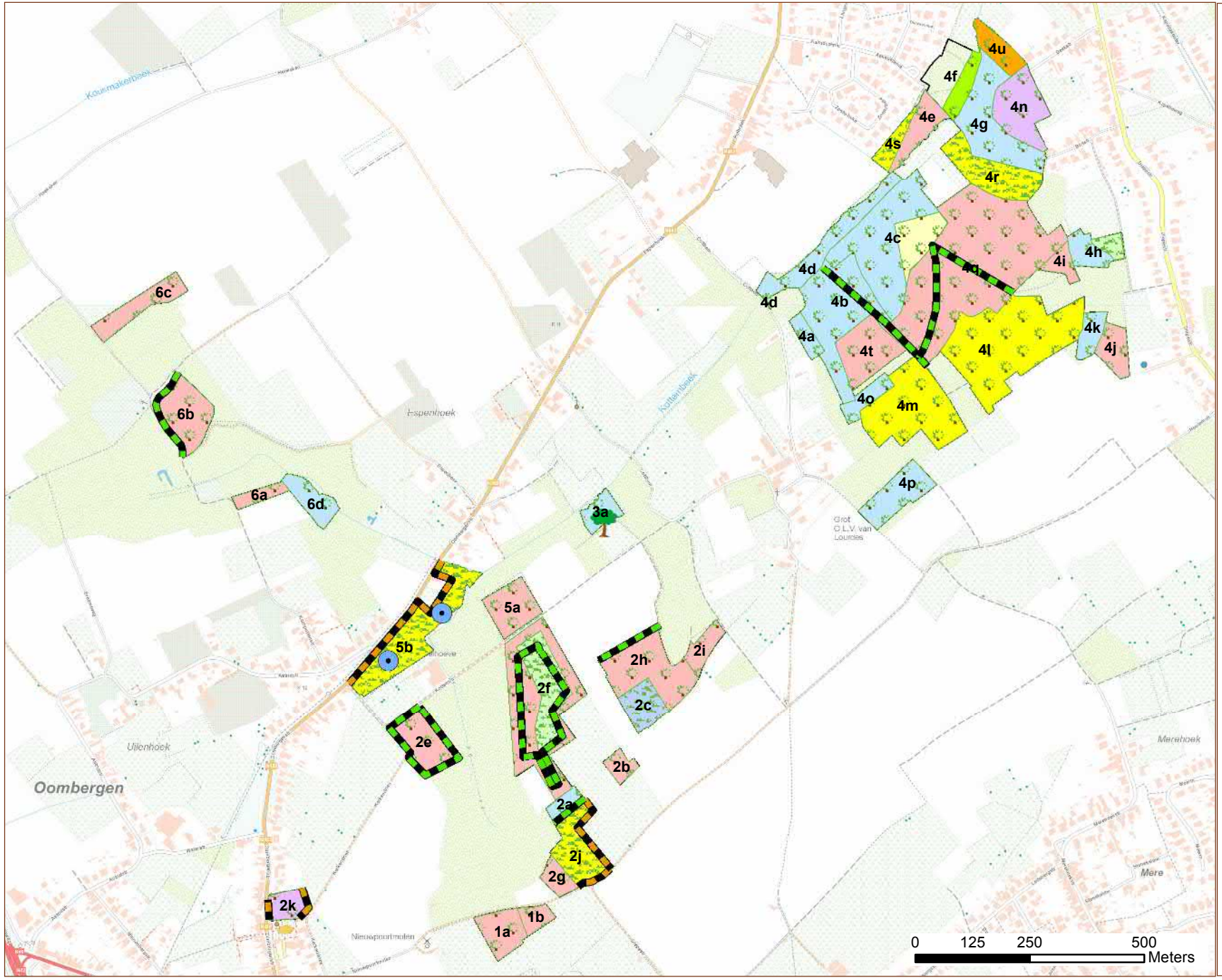

Legende

Beheer op puntniveau

- Vrijstellen fladderiepen
- Onderhoud poel

Beheer op lijnniveau

- Mantel/Zoombeheer
- Hakhoutkap houtkant

Beheer op vlakniveau

- Dunnen ifv toekomstbomen (QD)
- Hakhoutkap met overstaanders
- Plenterkap langs bronbeek
- Plenterkap ifv vrijstellen veteranenbomen
- Permanent nulbeheer
- Brandhoutkap
- Veiligheidskap (recreatie/windval)
- Seizoensbegrazing
- 2x jaarlijks maaien
- Gefaseerd maaibeheer
- Beheereenheden

N

Vlaanderen is natuur

Bron: Vlaamse overheid, gebruik van de topografische kaart van het NGI www.ngi.be